

СОГЛАСОВАНО

Начальник Отдела образования
администрации Центрального
Района Санкт-Петербурга




«15» сентября 2025 г.

Н.Г. Симакова

УТВЕРЖДАЮ

Директор ГБОУ СОШ № 309
Центрального района СПб



«01» сентября 2025 г.

В.М. Шаповалова

СОГЛАСОВАНО

Начальник отдела Госавтоинспекции
УМВД России по Центральному
району Санкт-Петербурга
Подполковник полиции



«06» сентября 2025 г.

В.С. Архаров

ПАСПОРТ

дорожной безопасности образовательного учреждения

Государственное бюджетное общеобразовательное

Средняя общеобразовательная школа №309

Центрального района

Санкт-Петербурга

Санкт-Петербург

2025 г.

Полное наименование ГБОУ:

- Государственное бюджетное общеобразовательное учреждение средняя общеобразовательная школа №309 Центрального района Санкт-Петербург

Юридический адрес ГБОУ:

- 191119, г. Санкт-Петербург, улица Константина Заслонова, дом 6, литер А

Фактический адрес ГБОУ:

- 191119, г. Санкт-Петербург, улица Константина Заслонова, дом 6, литер А

Руководитель ГБОУ:

- Шаповалова Вера Михайловна /241-27-21/

Заместитель руководителя ГБОУ:

- Фадеева Елена Владимировна /241-27-21/
- Щипачёва Дарья Николаевна /241-27-21/
- Румянцева Юлия Алексеевна /241-27-21/

Специалист отдела образования,

курирующий вопросы

профилактики детского дорожно-

транспортного травматизма:

- Специалист 1 категории отдела образования администрации Центрального района: Данилова Полина Юрьевна /417-46-59/

Закрепленный за ГБОУ

работник Госавтоинспекции:

- Старший инспектор по пропаганде БДД ОГИБДД УМВД Центрального района, капитан полиции: Юдина Диана Дмитриевна /+7 915 501 8903/

Ответственный за организацию

работы по профилактике

**детского дорожно-транспортного
травматизма в ГДОУ:**

- Советник директора по воспитанию и взаимодействию с детскими общественными объединениями: Коротченко Дмитрий Анатольевич
/+7(911)135-20-42/

**Директор СПБ ГКУ «Дирекция
по организации дорожного
движения Санкт-Петербурга:**

- Мацарин Андрей Сергеевич /241-25-86/

**Ответственный работник
организации, осуществляющий
содержание внутривортовой
территории:**

- Тимофеева Марина Сергеевна /241-27-21/

Количество учащихся: 390

Наличие кабинета по БДД: нет

**Наличие уголков по БДД в 1-4
классах:**

- 2 (коридоры-1 и 4 этаж), 4 (классы)

Время занятий в ГБОУ:

Уроки: с 09:00 до 15:40

Внеурочные занятия: с 14:00 до 19:00

Телефоны оперативных служб:

272-53-83 (ДПС Центрального р-на)

271-02-02 (Дежурная часть Центр. РУВД)

595-89-31 (Сан. Транспорт)

314-27-15 (Детская неотложная помощь)

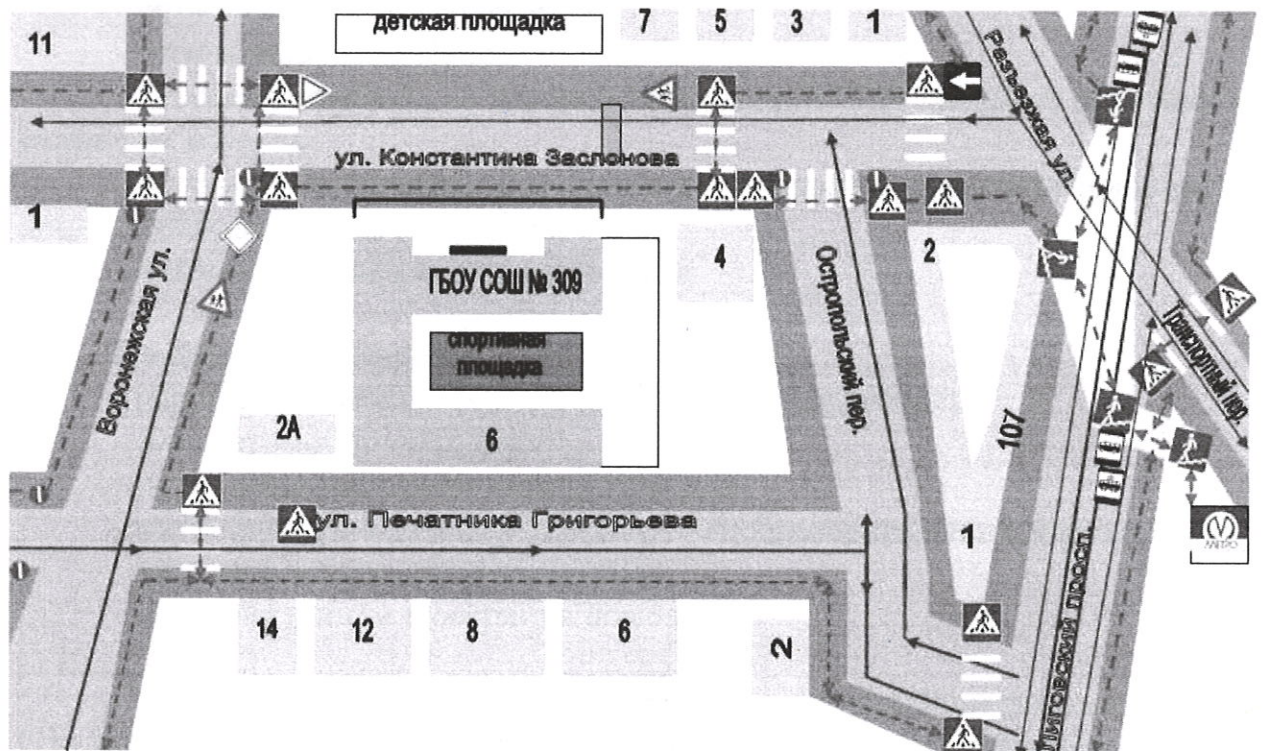
Содержание













I. Планы-схемы ОУ.

- 1) Район расположения ОУ, пути движения транспортных средств и детей (учеников, обучающихся);
- 2) Маршруты движения организованных групп детей от ОУ к наиболее часто посещаемым объектам в ходе учебного процесса (стадион, детская площадка);
- 3) Пути движения транспортных средств к местам разгрузки/погрузки

1. Планы-схемы ОУ

1) План-схема района расположения ОУ, пути движения транспортных средств и детей (обучающихся)



-  - жилая застройка
-  - проезжая часть
-  - тротуар
-  - пешеходный переход
-  - движение транспортных средств
-  - пути трамвая и автобуса
-  - движение учащихся в (из) образовательное учреждение
-  - подземный пешеходный переход
-  - станция метро «Лингоский проспект»
-  - искусственная неровность
-  - дорожное ограждение
-  - ограждение школьного двора

Территория, указанная в схеме, включает в себя:

- образовательное учреждение;
- спортивная площадка;
- детская площадка, на которой воспитатели ГПД проводят прогулку на открытом воздухе;
- жилые дома, в которых проживает большая часть детей (учеников) данного образовательного учреждения;
- автомобильные дороги и тротуары

На схеме обозначено:

- расположение жилых домов, зданий и сооружений;
- сеть автомобильных дорог;
- пути движения транспортных средств;
- пути движения детей (учеников) в/из образовательного учреждения;
- уличные пешеходные переходы;
- названия улиц и нумерация домов.

Схема необходима для общего представления о районе расположения ОУ. Для изучения безопасности движения детей на схеме обозначены наиболее частые пути движения учеников от к ОУ и обратно.

При исследовании маршрутов движения детей необходимо уделить особое внимание опасным зонам, где часто дети (ученики, обучающиеся) пересекают проезжую часть не по пешеходному переходу.

2) План-схема маршрута движения организованных групп детей от ОУ к наиболее часто посещаемым объектам в ходе учебного процесса (стадион, детская площадка)



← - движение транспортных средств

← - - - - - → - движения организованных групп детей от ОУ к наиболее часто посещаемым объектам в ходе учебного процесса

На схеме района расположения ОУ указываются безопасные маршруты движения детей от ОУ к стадиону и деткой площадке и обратно.

Данные схемы должны использоваться преподавательским составом при организации движения групп детей к местам проведения занятий вне территории ОУ.

